






ПРОЕКТ ВНЕСЕНИЯ ИЗМЕНЕНИЙ В ПРОЕКТ ПЛАНИРОВКИ И
ПРОЕКТ МЕЖЕВАНИЯ ТЕРРИТОРИИ МИКРОРАЙОНОВ 4,7,8,12,14 ГОРОДА МЕГИОНА
ЧЕРТЕЖ ПЛАНИРОВКИ ТЕРРИТОРИИ 1 ЭТАП
М1:500



**УСЛОВНЫЕ ОБОЗНАЧЕНИЯ
ГРАНИЦЫ И ТЕРРИТОРИИ**

- 1** - номер земельного участка согласно экспликации
-  - граница образуемых участков

**ЗОНЫ ПЛАНИРУЕМОГО РАЗМЕЩЕНИЯ
ОБЪЕКТОВ КАПИТАЛЬНОГО СТРОИТЕЛЬСТВА**

-  **ЖЗ101** - ЗОНА ЗАСТРОЙКИ МНОГОЭТАЖНЫМИ МНОГОКВАРТИРНЫМИ ДОМАМИ
-  **ОДЗ 201** - ЗОНА ДЕЛОВОГО, ОБЩЕСТВЕННОГО И КОММЕРЧЕСКОГО НАЗНАЧЕНИЯ
-  **ТЗ 505** - ЗОНА УЛИЧНО-ДОРОЖНОЙ СЕТИ